

COMUNE DI RECANATI

Provincia di Macerata

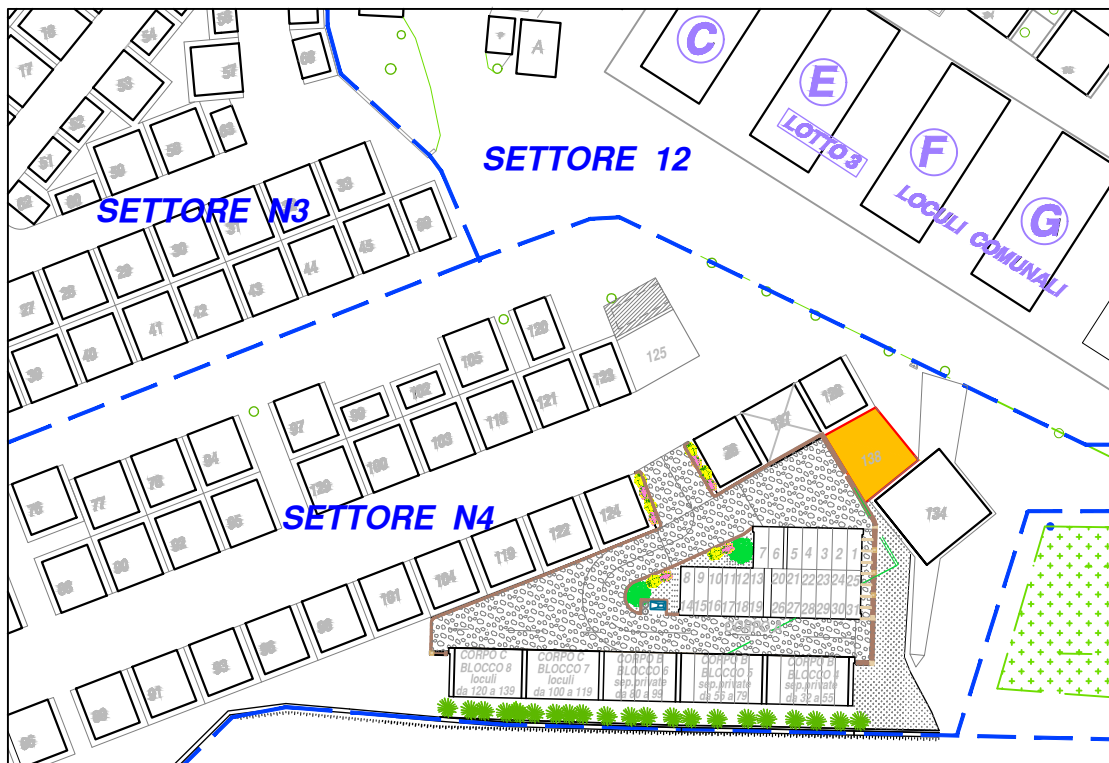
CIVICO CIMITERO NUOVO



PLANIMETRIA DI AGGIORNAMENTO DELLE AREE DA ASSEGNARE PER LA COSTRUZIONE DI EDICOLE FUNERARIE PRIVATE

ALLEGATO E

Planimetria Scala 1:500

Settore N4
Lotto 138
Superficie mq 20,09
Altezza Max m 4,50 (DALLA LINEA DI TERRA ALLA LINEA DI GRONDA)






 Edificato esistente
 Nuovo Lotto

Note tecniche:

- *Disposizione loculi libera*
- *L'eventuale spostamento delle linee elettriche idriche e fognarie presenti nel lotto è esclusivamente a carico del concessionario*
- *La potatura di eventuali alberature presenti nel lotto è esclusivamente a carico del concessionario*
- *Il nuovo concessionario dovrà provvedere a proprio carico al collegamento dei discendenti alla fognatura esistente più vicina*

Planimetria Scala 1:50

 Limite lotto
 Area edificabile
 Area non edificabile

