

COMUNE DI RECANATI

Provincia di Macerata

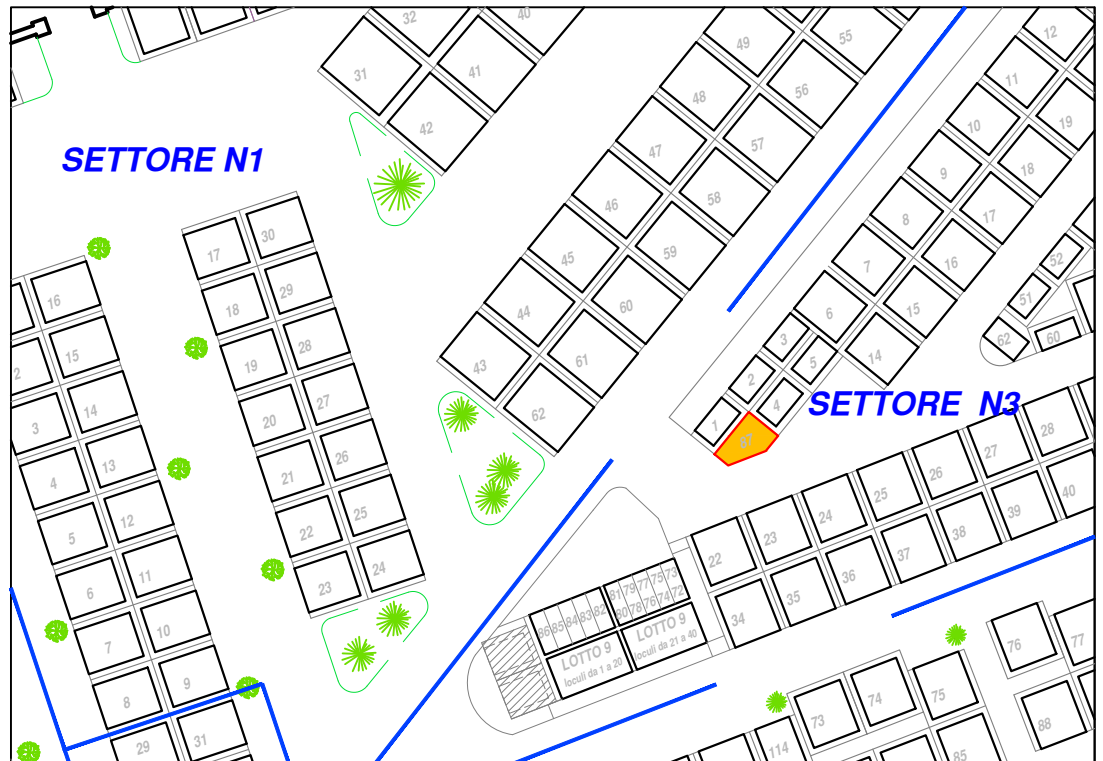
CIVICO CIMITERO NUOVO



PLANIMETRIA DI AGGIORNAMENTO DELLE AREE DA ASSEGNARE PER LA COSTRUZIONE DI EDICOLE FUNERARIE PRIVATE

ALLEGATO A

Planimetria Scala 1:500

Settore N3
Lotto 87
Superficie mq 7,50
Altezza Max m 4,50 <small>(DALLA LINEA DI TERRA ALLA LINEA DI GRONDA)</small>

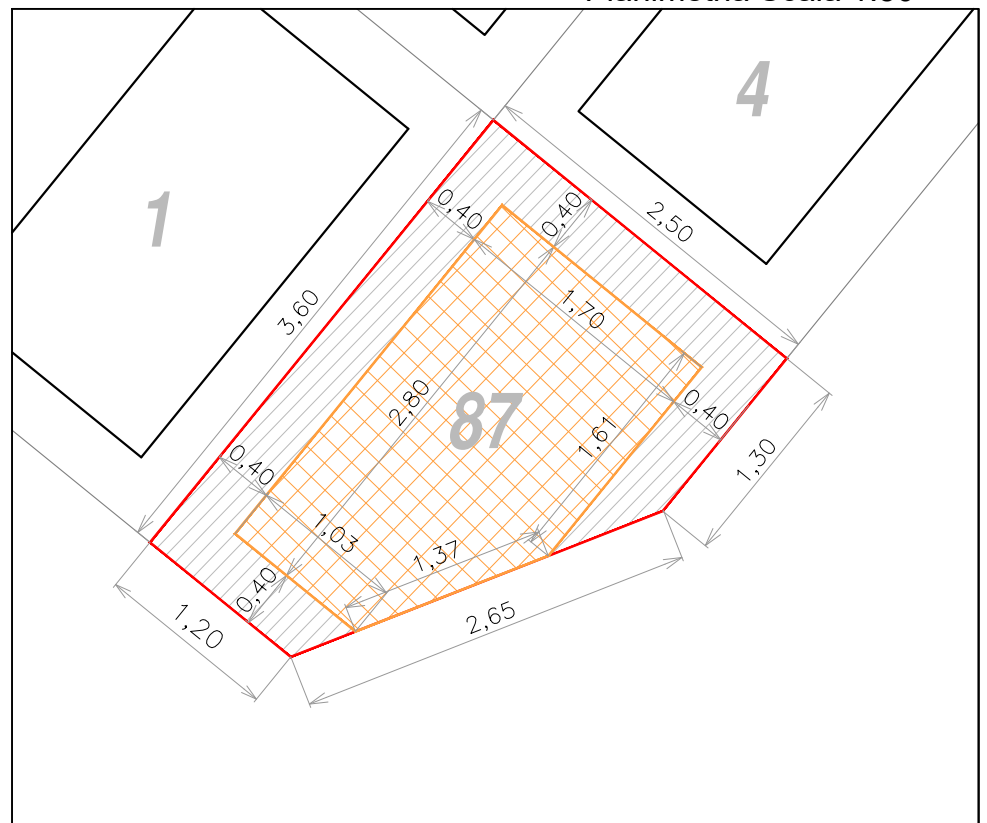





 Edificato esistente
 Nuovo Lotto

Planimetria Scala 1:50

Note tecniche:

- *Disposizione loculi in lunghezza*
- *L'eventuale spostamento delle linee elettriche idriche e fognarie presenti nel lotto è esclusivamente a carico del concessionario*
- *Il nuovo concessionario dovrà provvedere a proprio carico al collegamento dei discendenti alla fognatura esistente più vicina*



 Limite lotto
 Area edificabile
 Area non edificabile