

# COMUNE DI RECANATI

Provincia di Macerata

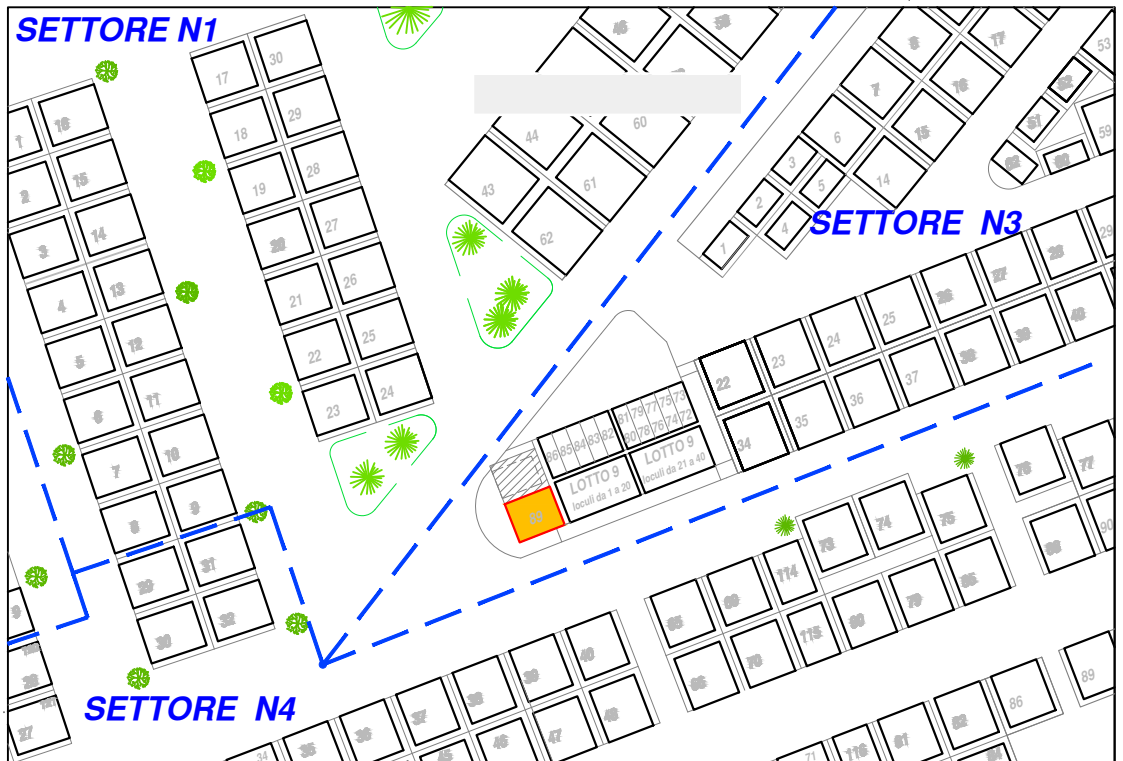
## CIVICO CIMITERO NUOVO



### PLANIMETRIA DI AGGIORNAMENTO DELLE AREE DA ASSEGNARE PER LA COSTRUZIONE DI EDICOLE FUNERARIE PRIVATE

#### ALLEGATO C

Planimetria Scala 1:500

Settore N3
Lotto 89
Superficie mq 8,68
Altezza Max m 4,00 <small>(DALLA LINEA DI TERRA ALLA LINEA DI GRONDA)</small>






 Edificato esistente
 Nuovo Lotto

Planimetria Scala 1:50

#### Note tecniche:

- *Disposizione loculi di testa*
- *L'eventuale spostamento delle linee elettriche idriche e fognarie presenti nel lotto è esclusivamente a carico del concessionario*
- *E' a carico del concessionario il ripristino del punto luce in accordo con il concessionario del lotto confinante*
- *Il nuovo concessionario dovrà provvedere a proprio carico al collegamento dei discendenti alla fognatura esistente più vicina*

 Limite lotto
 Area edificabile
 Area non edificabile

